

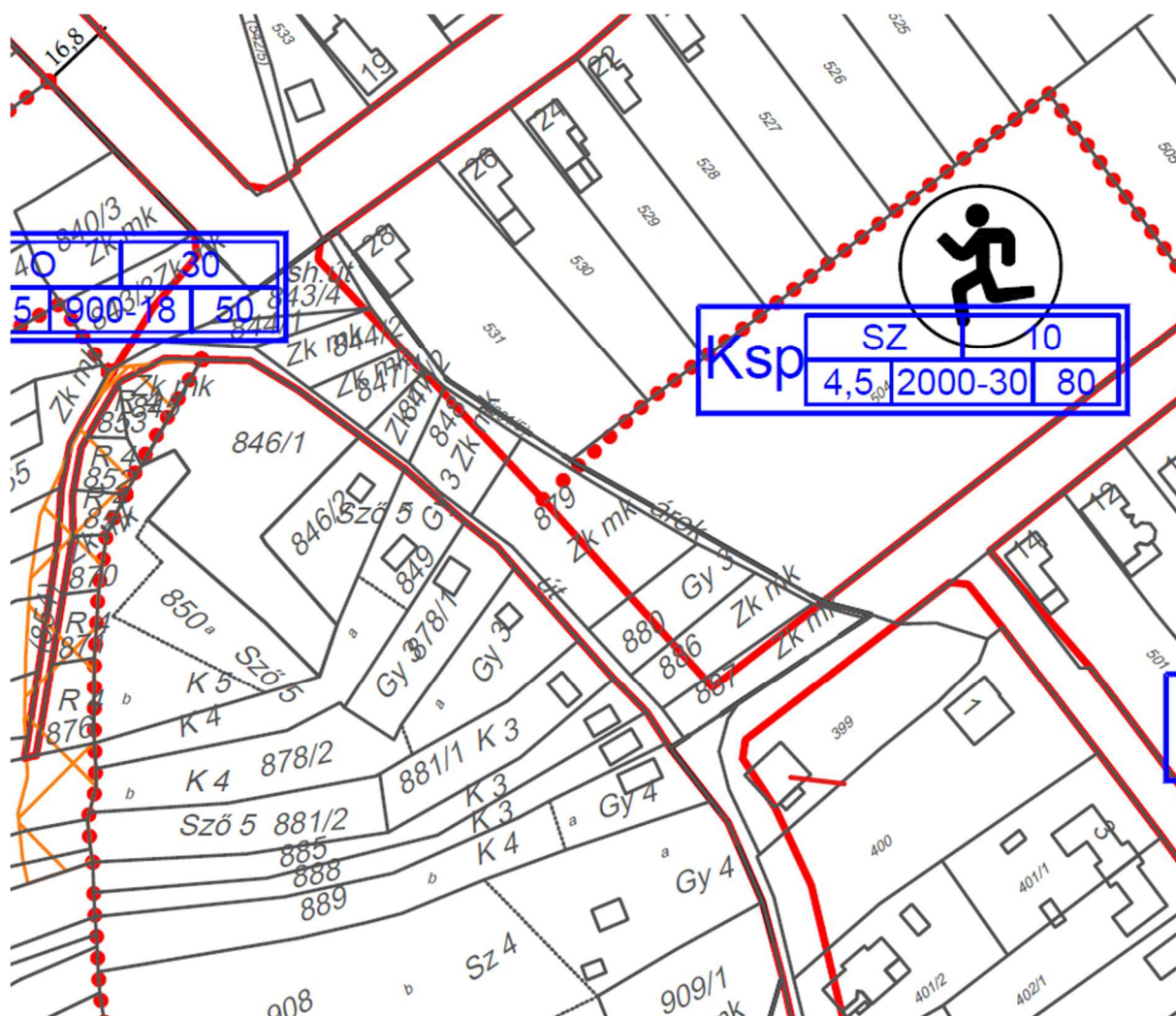
Partnerségi hirdetmény melléklet

A módosítás összefoglalása:

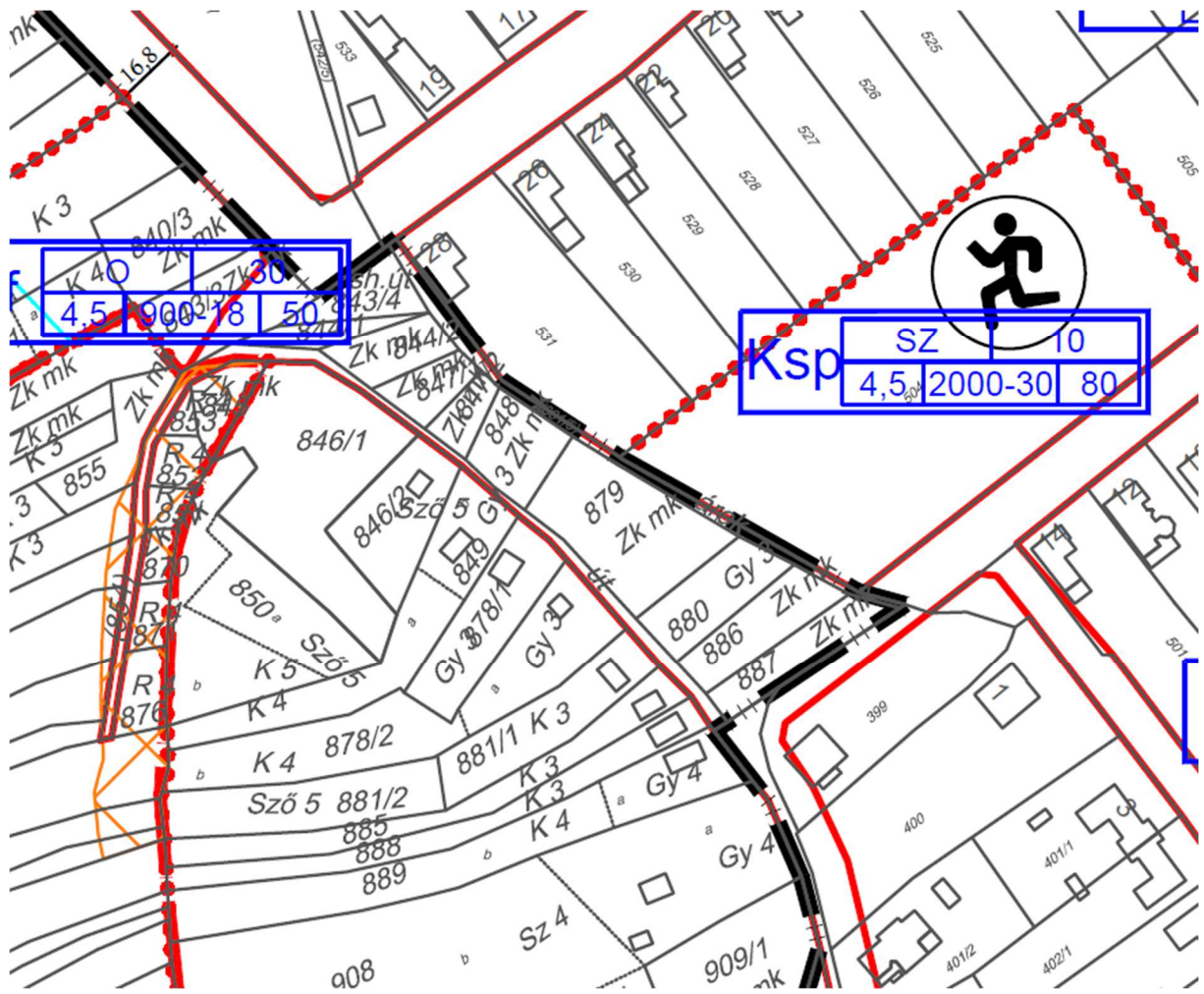
Veszprémvarsány Község Önkormányzata a kialakult nyomvonalhoz kívánja igazítani a Herceg utca 843/4, 844/2, 847/1-2, 848, 879, 880, 886, 887 hrsz-ú telkeket érintő szabályozási vonalat.

A módosítás indoklása:

A község önkormányzata elkészítette a Herceg utca kiviteli terveit. A tervezett nyomvonal nincs összhangban a szabályozási vonalakkal. Az önkormányzat célja, hogy a tulajdonában lévő terület határára kerüljön át a szabályozási vonal.



hatályos szabályozási terv kivonat



Tervezett szabályozási terv részlet

A módosítás összefoglalása:

A Herceg utca végén a 542/45 hrsz-ú telken meglévő, kialakult árok földmérő által bemért helye, nem azonos a rendezési tervben szereplő kiszabályozott területtel. Szükséges a szabályozási vonal kialakult állapothoz történő igazítása.

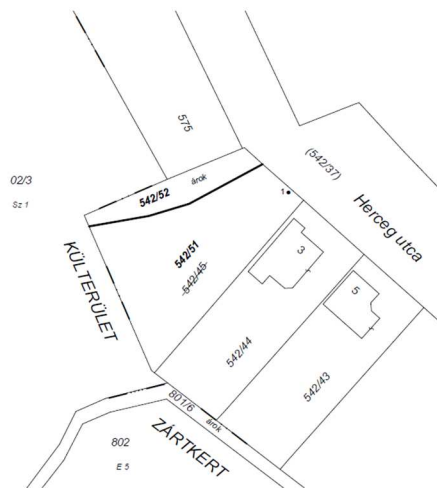


Az 542/45 hrsz-ú telken keresztülmennő árok fotója

VÁLTOZÁSI VÁZRAJZ

az 542/45 helyrajzi számú földrészlet megosztásáról

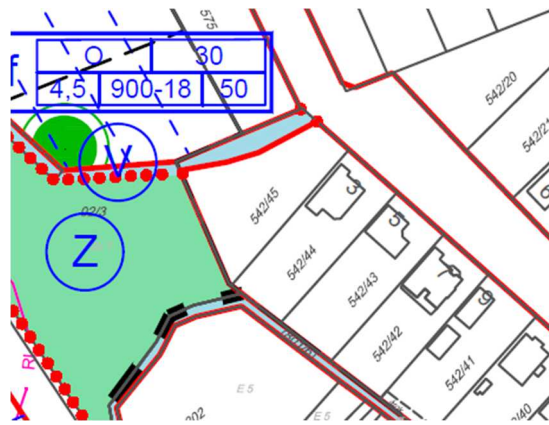
Méretarány: 1:1000



Bemért árok helye



hatályos szabályozási terv részlet



tervezett szabályozási terv részlet